

**LAS VISITAS DE H. M. MYERS, W. B. GILBERT Y R. H. FORBES
A LA CUEVA DE EL ENCANTADO, SURESTE DE CARACAS - 1867
Y DE ARTHUR CH. HAMILTON-GORDON A LA CUEVA DEL GUÁCHARO-1870**

Franco URBANI P.

H. M. MYERS, W. B. GILBERT Y R. H. FORBES EN LA CUEVA DE EL ENCANTADO, 1867

A comienzos de 1867 en “The Lyceum of Natural History” del “Williams College”, una universidad privada ubicada en Williamstown, Massachussetts, surge la idea de realizar una expedición a Suramérica con fines científicos. Para ello realizan una campaña de recaudación de los 15.000 \$ que se estimaba su costo total. Los suscriptores que aportaran más de 1.000 \$ recibirían una selección de las muestras de plantas y rocas colectadas. El instrumental científico y parte de los fondos económicos fueron aportados por la Smithsonian Institution.

La expedición fue dirigida por el Prof. James Orton (1830-1877) e integrada por estudiantes y recién graduados del Williams College. El equipo se divide en dos grupos, uno desembarcaría en La Guaira para dirigirse a los Llanos venezolanos y llegar al Río Amazonas y, un segundo grupo con el Prof. Orton, comenzaría en Guayaquil, siguiendo por Quito, Río Napo, para luego descender por el Amazonas, hasta encontrarse ambos equipos en Manaus y de ahí regresar a los EEUU.

El grupo que cruza Venezuela fue integrado por los jóvenes **William B. Gilbert** (1847-1931) (Fig. 1A), que por estar ya graduado fungiría como director y, los estudiantes **Reginald H. Forbes** (1849-1880) (Fig. 1B) y **Henry M. Myers** (1842-1872) (Fig. 1C), encargado este último de reunir las crónicas y dibujos del viaje. En el grupo de Ecuador estaba el hermano menor de Henry, Philip Van Ness Myers (1846-1937) que también actuaba como cronista. Ya de regreso en EEUU los hermanos Myers divulgan la narrativa del viaje en el libro *Life and nature under the tropics, or sketches of travels among the Andes, and the Orinoco, Rio Negro and Amazon* publicado en Nueva York en 1871 (Fig. 2).

El primer grupo expedicionario llega a La Guaira el 28 de julio de 1867. En Caracas tuvieron la oportunidad de reunirse con **Adolfo Ernst** y **Anton Goering** y poco después visitan la **Cueva del Encantado**. Esta visita no había sido mencionada previamente en la literatura espeleológica venezolana.



Figura 1. Retratos de los participantes.¹

¹ Cortesía de Sylvia Kennick Brown (Williams Special Collections. Williams College).

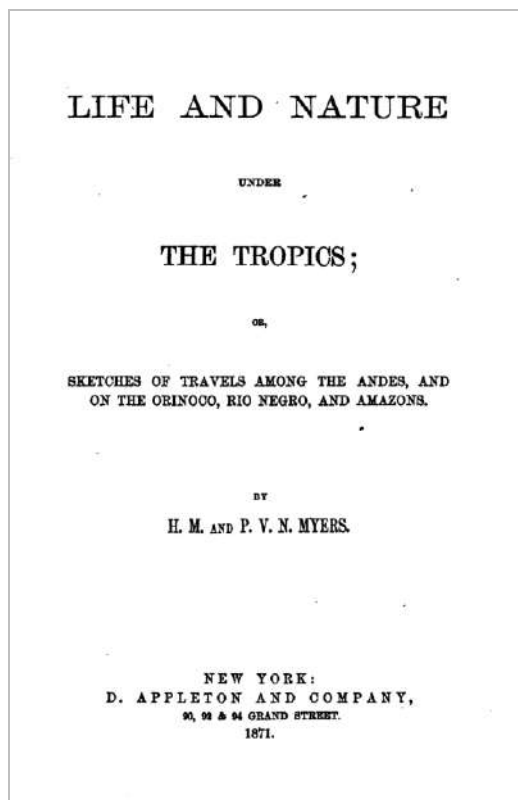


Figura 2. Portada del libro de Myers y Myers (1871).

La visita a la Cueva del Encantado, Petare

En agosto 1867 el grupo realiza la primera excursión en territorio venezolano y para ello escogen la Cueva de El Encantado al sureste de Petare. Probablemente la selección de esta única localidad a visitar en la región de Caracas, haya sido por recomendación de Adolf Ernst (1932-1899) y Anton Goering (1836-1905).

Desde Caracas viajan a caballo hasta Petare; allí pernoctan en una posada, de la cual se quejan por la cantidad de pulgas² que los acosaron durante la noche. Al día siguiente habiendo contratado un guía, se dirigen aguas abajo por el Río Guaire hasta llegar a la hoy llamada “Cueva del Indio de El Encantado”. De allí presentan la siguiente descripción:

“De la montaña descendimos a un valle por el que se precipita un torrente (Río Guaire) amplio y rápido, sobre cuya orilla opuesta, directamente en nuestro frente, se alzaba una pared perpendicular de piedra caliza, frente a la cual, a quince pies de la base, era la entrada a la Cueva del Encantado. Trepano por el acantilado, nos encontramos dentro de una cámara grande, irregular, arqueada, adornada con bellas formaciones estalactíticas. Distanciándose de esta cámara, son pasajes oscuros y estrechos, que conducen a apartamentos más pequeños, al principal de ellos entramos a menudo obligados a gatear sobre las manos y las rodillas para poder acceder. Los enjambres de murciélagos, perturbados por nuestra intrusión dentro de sus lugares frecuentados, giraban alrededor de nosotros, haciendo el lugar horrible con sus chirridos sobrenaturales. Disparar a una de las criaturas sólo tendía a despertar aún más a los demás, mientras que el sonido ensordecedor de nuestra pistola reverberando a través de la caverna cayó con efecto impresionante en nuestros oídos. Después de haber explorado la cueva, despedimos a nuestro guía, intentando permanecer durante la noche, y regresar a Caracas al día siguiente. Pasamos la noche dentro de la cueva, donde, sobre nuestras rocosas camas, suavizadas por cañas salvajes, nosotros, sin ser molestados por nuestros murciélagos compañeros y búhos, disfrutamos de un descanso libre de las pulgas de Petare” (MYERS y MYERS 1871: 23-24).

² Probablemente hayan sido las diminutas garrapatas llamadas chivacoas o piojitos.

Comentarios

En el sector de El Encantado al sureste del valle de Caracas se ubican cuerpos de mármol que albergan muchas cavidades. Las cuevas de esa zona son citadas muy brevemente por Agustín Codazzi de su viajes de 1835, luego visitadas por Jesús Muñoz Tebar en 1868 y por James Mudie Spence en 1871. De manera que la exploración y descripción por el grupo del William College tiene la prioridad de ser la primera descripción de la hoy llamada “Cueva del Indio de El Encantado” (ubicación en la Fig. 3A). Unos centenares de metros aguas abajo de esta cueva, se ubicaba una cavidad aún otra mayor por la cual penetraba el Río Guaire en su totalidad, que llegó a denominarse “El Consumidero” (URBANI 2004).

La Cueva del Indio fue topografiada por la SVE en 2017 y en ese momento había una mínima cantidad de murciélagos. En esa visita fueron fotografiados dos grafitis del siglo XIX, pero con nombres no legibles (Fig. 4).

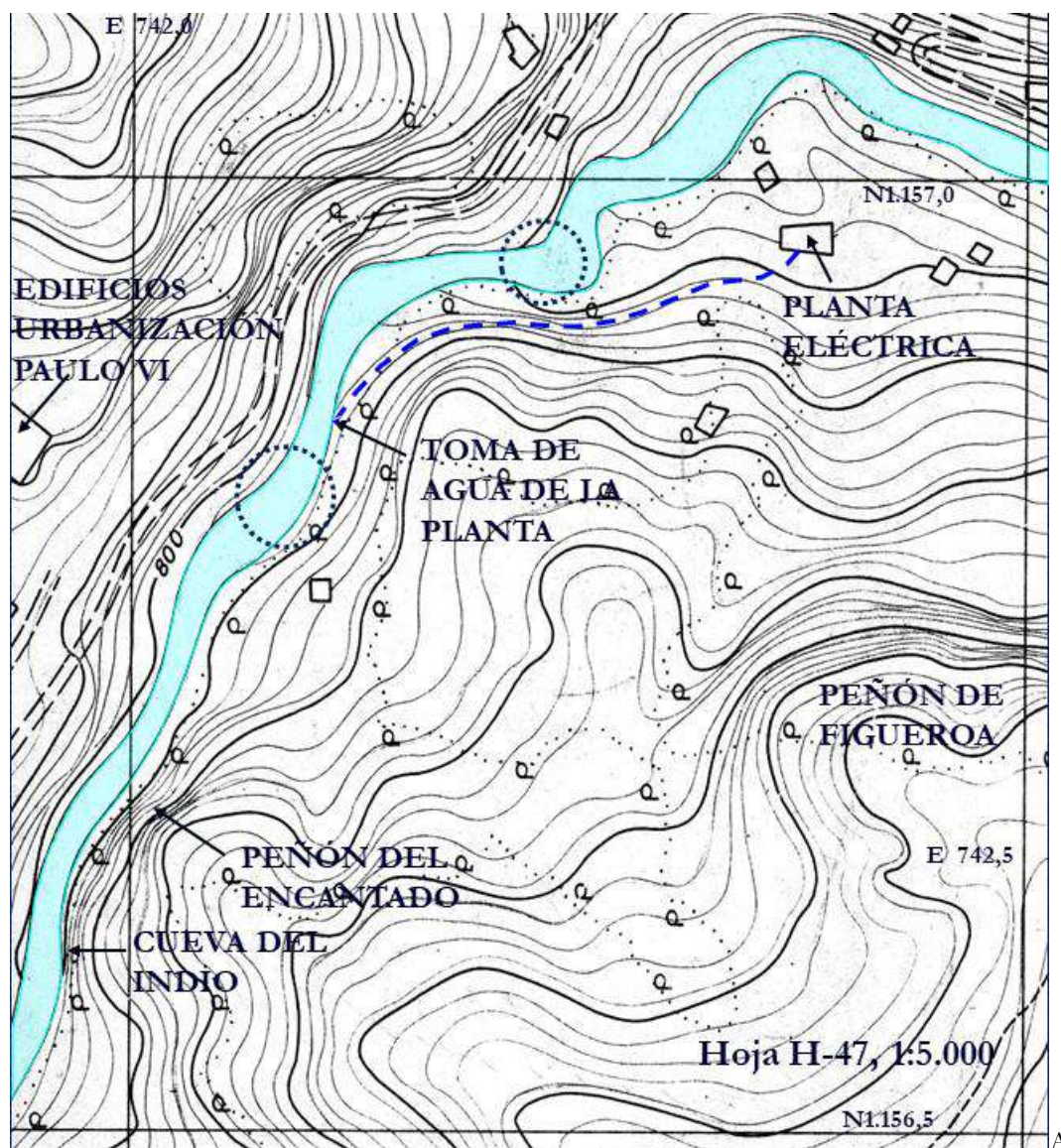


Figura 3. A: Mapa topográfico de la zona de El Encantado, donde se ubica la Cueva del Indio de El Encantado visitada en 1867. Escala gráfica: cuadrícula de 500 m.




Figura 3. B: Fotografía de las bocas inferiores de la Cueva, tomada desde la margen izquierda del Río Guaire (URBANI 2004).




Figura 4. Letreros del siglo XIX en las paredes de la Cueva del Indio de El Encantado.



Figura 4. Letreros del siglo XIX en las paredes de la Cueva del Indio de El Encantado.

Notas biográficas

William Ball Gilbert (1847-1931) (Fig. 1A).

Nace en Virginia. Apenas recién graduado en el Williams College, fue encargado de dirigir el tramo de Venezuela de la expedición de 1867. Al final de la expedición, estando en Brasil, enfermó de gravedad con fiebres recuperándose a su regreso a EEUU. Posteriormente estudia leyes y se gradúa en 1872. Tuvo una larga y exitosa carrera como abogado, primero en ejercicio privado, luego en servicio público llegando a ser un prestigioso Juez Federal en Portland, Oregon. Fue uno de los primeros en ascender el volcán Santa Elena.³

Reginald Heber Forbes (1849-1880) (Fig. 1B).

Natural de Bufalo, estado de Nueva York. Al igual que Myers, siendo aún estudiante en el Williams College, interrumpe sus estudios para participar en la expedición de 1867. A su regreso obtiene el grado de A.B. en 1869. En 1875 se muda a Nueva York, donde inicia estudios de medicina en la Universidad de Columbia, pero faltando poco para su graduación falleció de tuberculosis.⁴

Henry Morris Myers (1842-1872) (Fig. 1C)

Nace el 6 de febrero de 1842 en Cambridge, Massachussetts. Es reclutado para participar en la Guerra de Secesión. En 1866 ingresa al Williams College; interrumpe sus estudios en 1867 para participar en la expedición a Venezuela y Brasil. El grupo sigue la ruta de La Guaira, Caracas, valles de Aragua, Valencia, Puerto Cabello, el Pao, río Tinaco, río Portuguesa, Camaguán, río Apure, río Arauca, río Claro, luego aguas abajo por el río Orinoco hasta desembocadura el 28 de octubre. Luego regresan aguas arriba, se detienen en La Urbana y continúan hacia San Fernando de Atabapo, río Atabapo, Yavita, Maroa, San Carlos de Río Negro, Cocuy, río Negro y Manaos, donde se reúnen con la otra parte de la misma expedición. Continúan agua abajo por el Río Amazonas y regresan a los EEUU a comienzos de 1868. Se reincorpora a sus estudios y egresa con el grado de M.A. en 1869.

³ *Obituary record of the alumni*, Williams College. 1931. Cortesía de Sylvia Kennick Brown, Williams College.

⁴ *Obituary record of the alumni*, Williams College. 1880. Cortesía de Gustavo Romero. Harvard University Herbaria.

En 1871, viaja con su hermano por Europa y Asia recopilando información sobre diversos tópicos científicos. Cuando se disponía a regresar, murió en el mar, cerca de Point de Galle (Sri Lanka), debido a extremo agotamiento físico producido por el clima y las penalidades sufridas durante el viaje.⁵

ARTHUR C. HAMILTON-GORDON EN LA CUEVA DEL GUÁCHARO, 1870

En 1870 el gobernador británico de Trinidad, **Arthur Charles Hamilton-Gordon** (1829-1912) viaja a Venezuela y a fines de febrero visita la Cueva del Guácharo. De esa visita se preserva un breve manuscrito con un croquis de la cueva. El documento se encuentra en la Biblioteca Británica (GORDON 1870) y consta de tres folios, a saber:

FOLIO 261

Aparte del título, “*Description of the journey from Trinidad to Cueva del Guacharo and from there to Cumana*”, solo contiene un texto muy corto cuya traducción de presenta a continuación:

“En Caripe usted debe dirigirse a un cierto Sr. Sartenay, un francés quien tiene allí una pequeña hacienda de café y quién sin duda muy gustosamente lo ayudará en conseguir los guías para la cueva y también las antorchas que son indispensables para penetrar en ella.

La cueva está situada a unas 8 millas de Caripe y su descripción por Humboldt es muy conocida ya que es una de las mejores maravillas que se pueden ver en la naturaleza”.

En el margen hay una nota que dice “*Fines de febrero 1870*”.

FOLIO 262. Presenta un croquis.

FOLIO 263

Este folio está escrito en español y consiste en una lista de números con descripciones, referente a los números que inscribe en el croquis del folio anterior. Se transcribe textualmente:

- “1. Entrada de la Cueva con 80 pies de anchura y 72 de altura.*
- 2. Elevación en forma de galería ...ilegible... con un parapeto.*
- 3. ...ilegible... de estalactita.*
- 4. Río que viene del fondo, desaparece, reaparece y sale en la entrada de la cueva.*
- 5. Sala grande con 80 pies de alto habitada por guácharos.*
- 6. Pasadizo bajo, donde es preciso inclinarse para pasar.*
- 7. Salón Silencioso.*
- 8. Salón del Lamento, en cuyo centro las estalactitas forman un tremendo ...ilegible... cipreses.*
- 9. Apertura sin salida conocida.*

Las dimensiones de la Cueva son: Distancia hasta la Sala del Guácharo, 2925 pies de largo (desde la 1ra. división).

2da. división, 6 a 5 pies de largo.

3ra. división, 405 pies de largo.

La altura varía desde 4 hasta 80 pies”.

Comentarios

La divulgación de este manuscrito complementa la historia de la Cueva del Guácharo, en este caso por la visita del Gobernador Británico de Trinidad. Al igual que Agustín Codazzi en 1835, Hamilton-Gordon alcanza hasta el Salón Precioso.

⁵ *Obituary record of the alumni*, Williams College. 1872. Cortesía de Sylvia Kennick Brown, Williams College.

El manuscrito incluye un croquis de la cavidad, que resulta ser el primero realizado por alguien que realmente visitó la cueva. El único croquis anterior corresponde al publicado en 1866 por el diplomático brasileño M. María de Lisboa, Barón de Japurá (1809-1881), elaborado a partir de descripciones de terceros, pero sin haber viajado a Caripe (URBANI 1986).

Aspectos biográficos

Arthur Charles Hamilton-Gordon, 1er. Barón Stanmore, nace en Londres el 26 de noviembre de 1829. Después de su graduación de cuarto nivel se inicia en la carrera política y diplomática. Ejerce como gobernador de varios territorios del Imperio Británico como Nueva Brunswick (1861–66), Trinidad (1866–70), Mauritius (1870–74), Fiji (1875–80), islas del Pacífico occidental (1877–82), Nueva Zelanda (1880–82) y Ceylán (1883–90) (hoy Sri Lanka). Tuvo gran éxito en estos cargos y fue muy apreciado por sus superiores.

Durante su gestión como Gobernador de Trinidad realiza reformas en las leyes de tierras y educación y para regular el trabajo de los hindúes. A comienzos de febrero de 1870 realiza una visita a Venezuela. Llega a Carúpano y a fines de febrero de 1870 visita la Cueva del Guácharo, luego continúa su viaje hasta Cumaná y retorna a Trinidad.

Ya de regreso en el Reino Unido, en agosto de 1893 se establece como Primer Barón Stanmore, de Great Stanmore, Middlesex (Condado del SE de Inglaterra). Fallece en 1912 (MCLINTOCK 1966).



Figura 4. Arthur Charles Hamilton Gordon, 1er. Barón Stanmore (1829-1912).

Fuente: <https://www.npg.org.uk/collections/search/portrait/mv40822/Arthur-Charles-Hamilton-Gordon-1st-Baron-Stanmore?LinkID=mp50450&role=sit&rNo=2>

AGRADECIMIENTOS

Se agradece a: Sylvia Kennick Brown (Williams Special Collections. Williams College. Williamstown, Massachussets) por el envío de información biográfica y fotografías de los integrantes de la expedición a Venezuela y Brasil de 1867. A Daniel Macedo (SVE) por las fotografías de la Cueva del Indio. A Gustavo Romero (Harvard), Rafael Carreño y Domenico Basile (SVE – IVIC) y Bernardo Urbani (IVIC) por la información suministrada.

LITERATURA CITADA

- GORDON Arthur Charles Hamilton. 1870. *Description of the journey from Trinidad to Cueva del Guacharo and from there to Cumana*. British Library, Londres. Manuscript Section 49235. The Stanmore Papers. Correspondence and papers of Arthur Hamilton-Gordon. Collection Area British Library: Western Manuscripts. Vol. XXXVII (ff. 302). 1866-1870. f. 261-263. Caripe, Venezuela: Description of Cueva de Guácharos.
- McLINTOCK A. H. (Editor). 1966. *Encyclopedia of New Zealand*. New Zealand Government.
- MYERS Henry Morris y Philip Van Ness MYERS. 1871. *Life and nature under the tropics, or sketches of travels among the Andes, and the Orinoco, Rio Negro and Amazon*. New York: D. Appleton and Company, 330 p. (El libro aparece firmado en “Williams Colleges, November 1870”). Puede descargarse en <https://books.google.cl/books?id=IhsCAAAAYAAJ> <<https://www.biodiversitylibrary.org/item/66834#page/7/mode/1up>> <<https://archive.org/details/lifenatureun00myer>>
- Traducción al español por Elizabeth MARICHAL, con estudio preliminar de Andrés ORTEGA MENDOZA. 1996. *Vida y naturaleza en los trópicos: Apuntes de viajes entre los Andes y por los ríos Orinoco, Río Negro y Amazonas*. Caracas: Fundación Cultural Orinoco. 307 p.
- ORTEGA MENDOZA Andrés. 1997. Morris Myers, Henry. <http://bibliofep.fundacionempresaspolarg.org/dhv/entradas/m/morris-myers-henry/>
- URBANI F. 1986. Vida y obra de los iniciadores de la espeleología en Venezuela. Parte 4: Autores diversos 1855-1896. G. A. Gardiner. M. M. Lisboa (1809-1881). *Bol. Soc. Venezolana Espeleol.*, (22): 29-44.
- URBANI F. 2004. El Consumidero del Río Guaire: Un caso histórico de taponamiento de una cueva. *Boletín de Historia de las Geociencias de Venezuela*, 94: 176-194.